

## Ændring af Hastighedsmålinger

Jeg har i 2022 foretaget målinger, hvor den tilladte hastighed på strækningerne på daværende tidspunkt var 60 km/t. Efterfølgende er den tilladte hastighed sat ned til 50 km/t. Vi har derfor foretaget nye målinger på samme sted i 2023. Selvom jeg går ind og konfigurerer den tilladte hastighed til 50 km/t viser hastigheden stadig 60 km/t, hvilket nok betyder, at antallet af trafikanter, som overskrider hastigheden, viser et forkert resultat.

Konfiguration af **Hastighedsmålinger** er ikke udfyldt korrekt.

Det er ikke nok til at ændre "Hastighed" felt. *Normalt vi ændrer ikke Hastigheds felt.*

**Ret konfiguration**

Koordinater (x,y)

Sted-id

Vej  -

km / m  /

Kommune (\*)

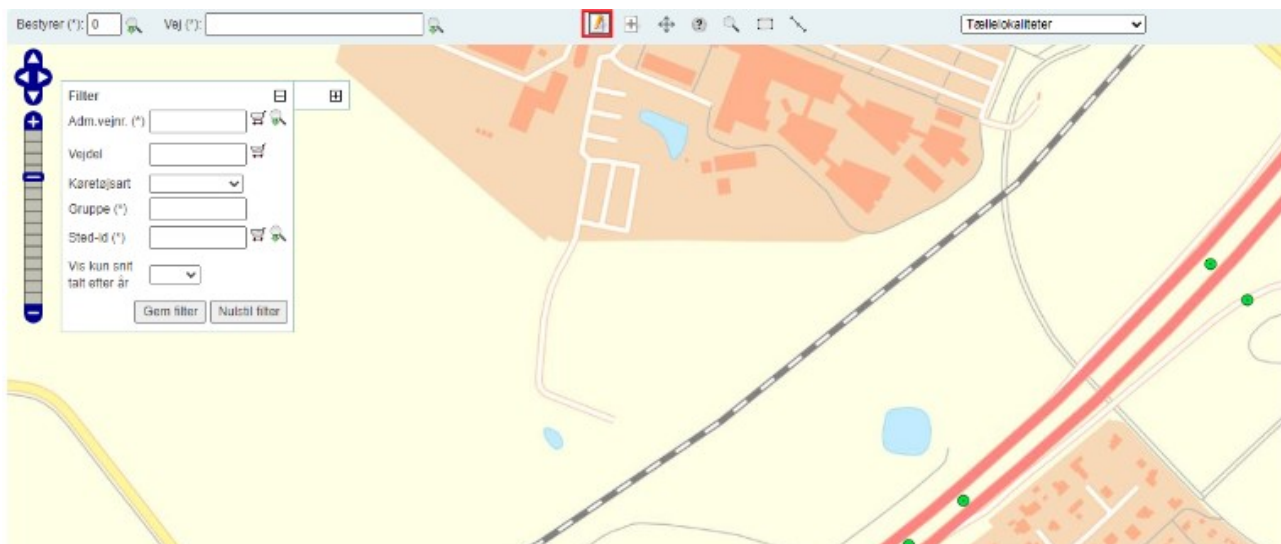
Trafiktype

K.	R.	Sp.	Beskrivelse	Ktj.-art	Hast.	S.	M.	H.-kl.	K.-kl.	DK	EK	K.s.	
1	+		Væk fra rundkørslen (mod R	M	50	4		<input checked="" type="checkbox"/>	<input checked="" type="checkbox"/>				
2	-		Mod rundkørslen	M	50	4		<input checked="" type="checkbox"/>	<input checked="" type="checkbox"/>				
	T		Total	M	50	4		<input checked="" type="checkbox"/>	<input checked="" type="checkbox"/>				

Den rigtige konfiguration til **Hastighedsmålinger** er:

1.Fane **Kort--> Unikort--> Tællelokalteter**

Find tællelokaltet det drejer sig om og aktivere mulighed til at ret konfiguration



2. Tryk på "Skilte" knap

**Ret konfiguration**

Koordinater (x,y)

Sted-id

Vej  -

km / m  /

Kommune (\*)

Trafiktype






K.	R.	Sp.	Beskrivelse	Ktj.-art	Hast.	S.	M.	H.-kl.	K.-kl.	DK	EK	K.s.
1	+		Væk fra rundkørslen (mod R)	M	50			<input checked="" type="checkbox"/>	<input checked="" type="checkbox"/>			
2	-		Mod rundkørslen	M	50			<input checked="" type="checkbox"/>	<input checked="" type="checkbox"/>			
	T		Total	M	50			<input checked="" type="checkbox"/>	<input checked="" type="checkbox"/>			

3. Indtast ændringer. Fx. Hvis hastighed ændrer sig hver år, næste år i 2024 hastighed skal være 60 km

Ret konfiguration  
Hastighedsgrænser

Sted-id	Retning	Spor	Ktj.	Beskrivelse
215-3210	+		M	Væk fra rundkørslen (mod Ringvejen)

Perioder

Fra dato: 01.01.2024  Til dato: 30.12.2024  Hastighed: 60   

Gem

Gem

Eller hvis bruger ikke ved lang tid "60 km" hastighed skal løbe til,

Ret konfiguration

Hastighedsgrænser

Sted-id	Retning	Spor	Ktj.	Beskrivelse
<input type="text" value="215-3210"/>	<input type="text" value="+"/>	<input type="text" value=""/>	<input type="text" value="M"/>	<input type="text" value="Væk fra rundkørslen (mod Ringvejen)"/>

**Perioder**

<b>Fra dato</b> <input type="text" value="01.01.2024"/>	<b>Til dato</b> <input type="text" value="30.12.2099"/>	<b>Hastighed</b> <input type="text" value="60"/>	<input type="button" value="+"/> <input type="button" value="X"/>
--	--	---	--

Bruger kan altid tilføje ny hastigheds konfigurationer hvis dette er nødvendigt.

4. Genberegne nøgletal, det kan gøres via fane System → Genberegne nøgletal
5. Indtast Sted-id de drejersig om og bruge knappen "Genberegne nøgletal"

**Genberegning af nøgletal** (System > Genberegning af nøgletal)

Funktionen bruges, når Nøgletal ikke er blevet genberegnet i forbindelse med f.eks. konfigurationsændringer, og der ikke er tid til at vente til efter den nællige opdatering.

Dataejer

Sted-id (\*)